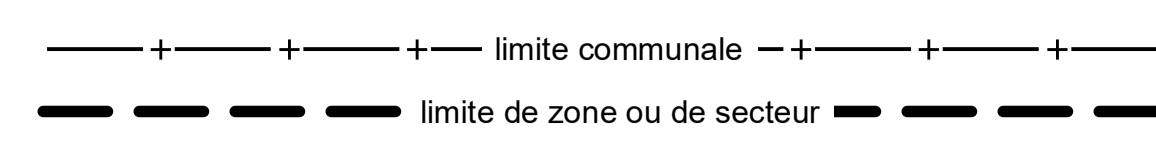
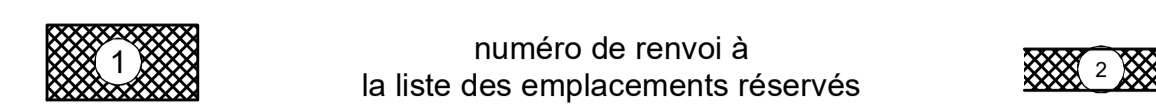


1:5 000

**LIMITES**

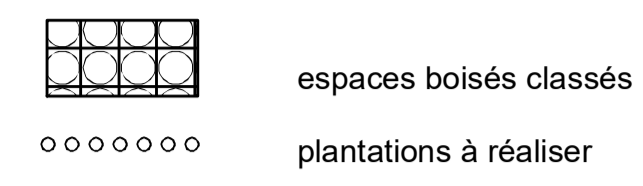


**EMPLACEMENTS RESERVES**

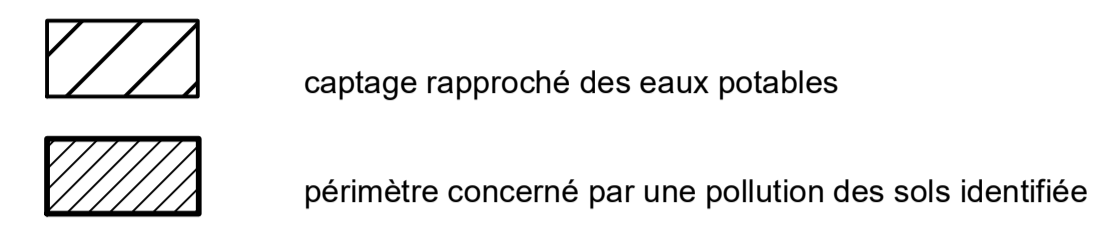


**PLANTATIONS ET ESPACES BOISES**

au titre des articles L.113-1 et L.113-2 du code de l'urbanisme

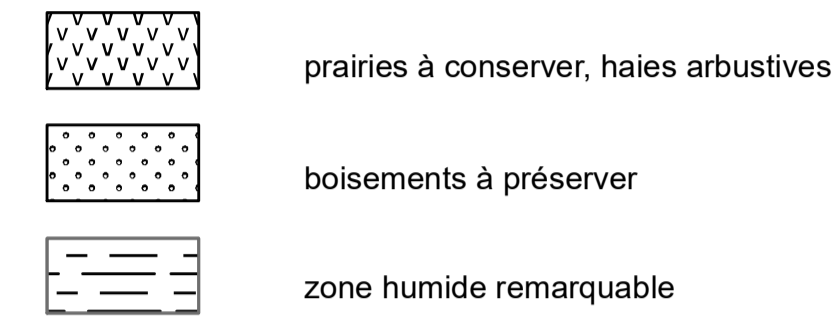


**PRISE EN COMPTE DES PERIMETRES DE PROTECTION**



**ELEMENTS DU PAYSAGE ET ELEMENTS ECOLOGIQUES DELIMITES**

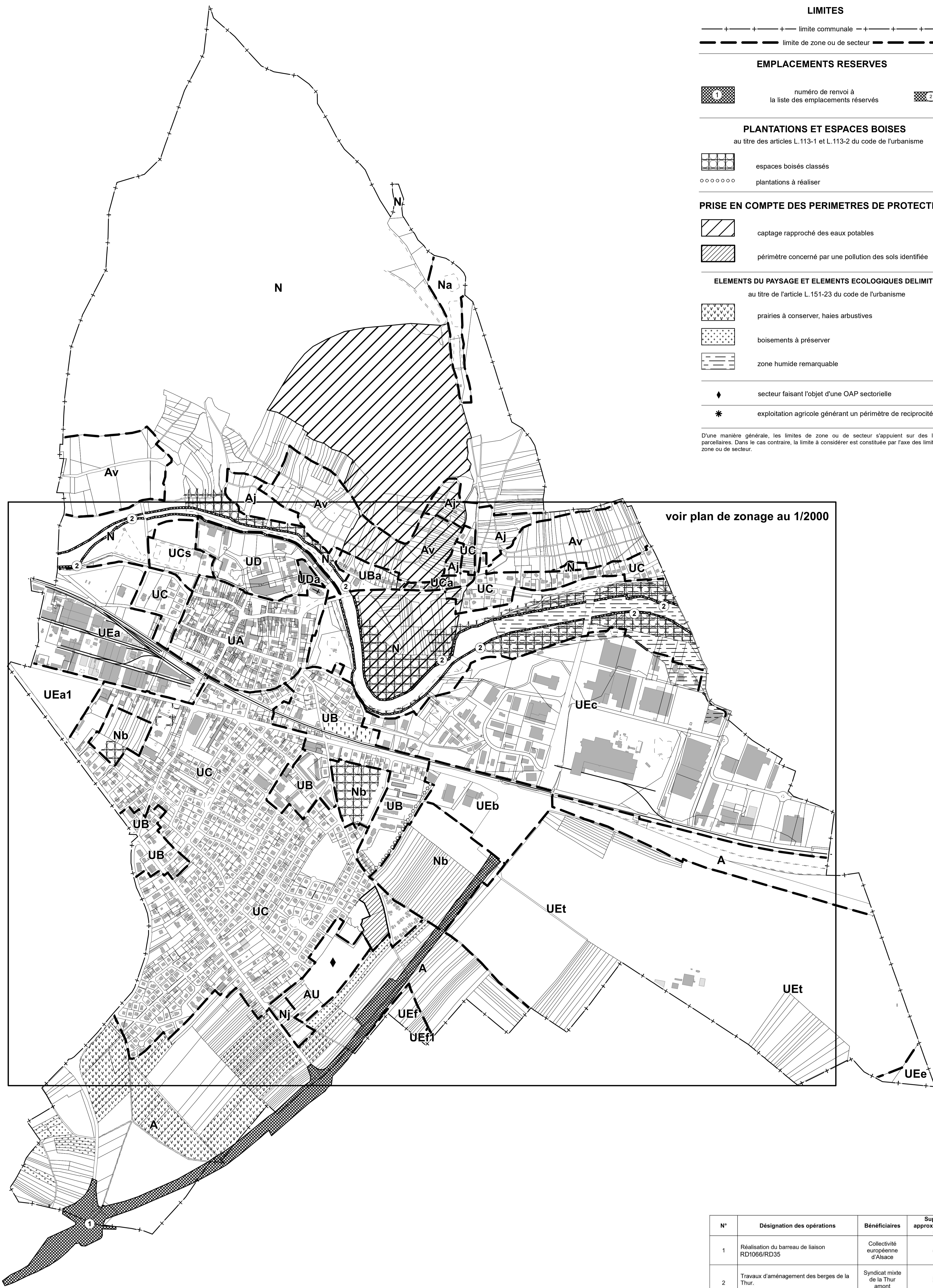
au titre de l'article L.151-23 du code de l'urbanisme



◆ secteur faisant l'objet d'une OAP sectorielle

\* exploitation agricole générant un périmètre de reciprocité

D'une manière générale, les limites de zone ou de secteur s'appuient sur des limites parcellaires. Dans le cas contraire, la limite à considérer est constituée par l'axe des limites de zone ou de secteur.



N°	Désignation des opérations	Bénéficiaires	Superficies approximatives (en ares)
1	Réalisation du barreau de liaison RD1066/RD35	Collectivité européenne d'Alsace	471,7
2	Travaux d'aménagement des berges de la Thur.	Syndicat mixte de la Thur amont	237,6

